

奥犬間堤ハザードマップ

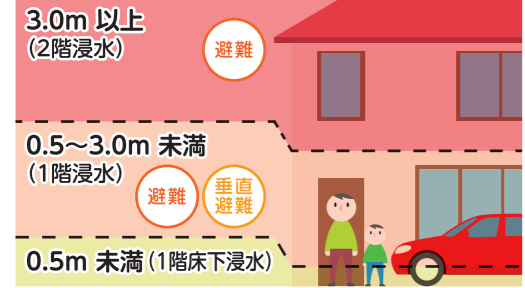
堤高: 5.8m
貯水量: 6,600m³



1:3,000

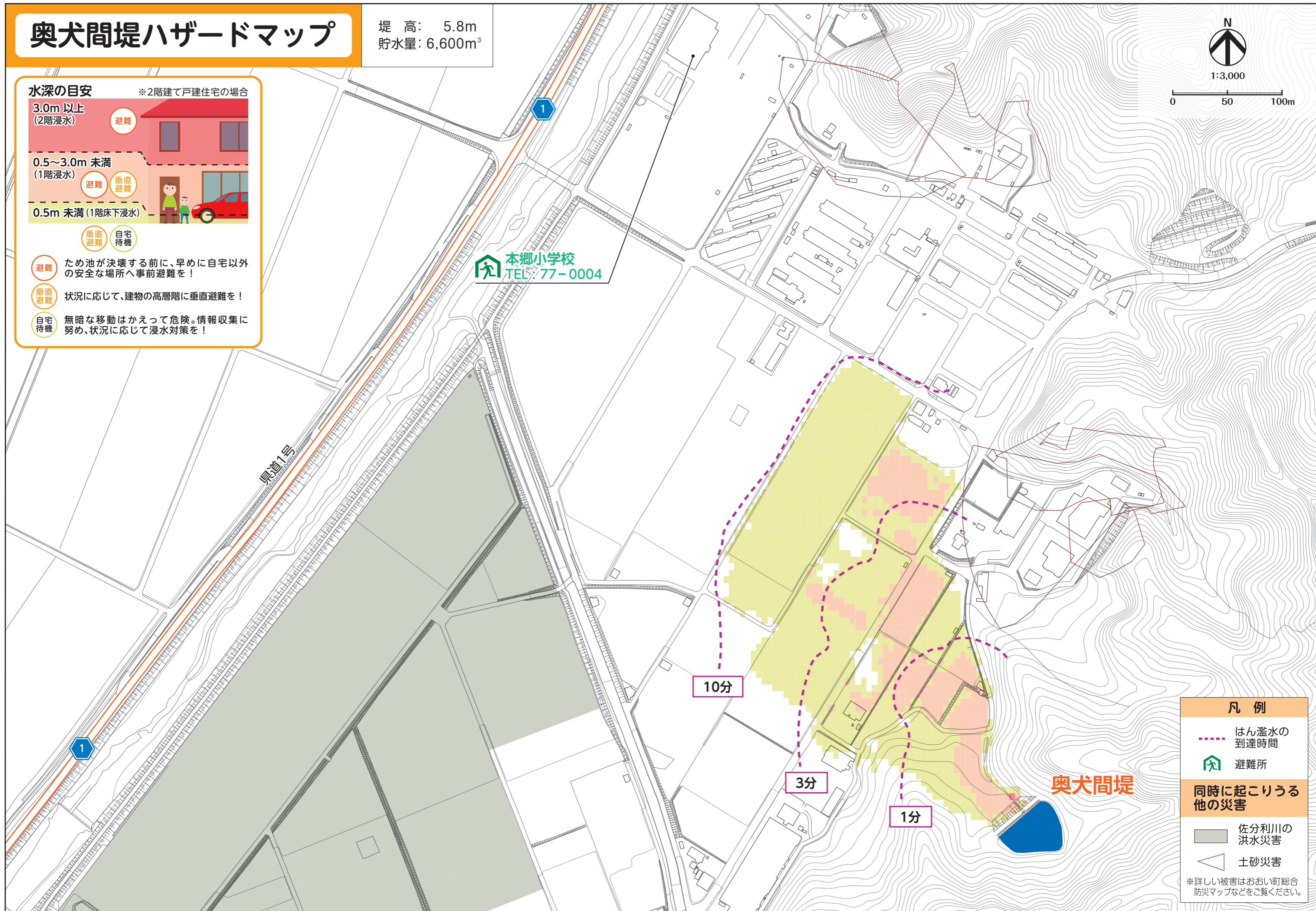
0 50 100m

水深の目安 ※2階建て戸建住宅の場合






- 避難** ため池が決壊する前に、早めに自宅以外の安全な場所へ事前避難を！
- 垂直避難** 状況に応じて、建物の高層階に垂直避難を！
- 自宅待機** 無暗な移動はかえって危険。情報収集に努め、状況に応じて浸水対策を！

 本郷小学校
TEL: 77-0004



凡例

-  はん濫水の到達時間
-  避難所
- 同時に起こりうる他の災害
 -  佐分利川の洪水災害
 -  土砂災害

※詳しい被害はおおい町総合防災マップなどをご覧ください。